Linia nr. 7
dł. 13,8 km

Jakubów - System Informacji Przestrzennej

skala 1 : 23000

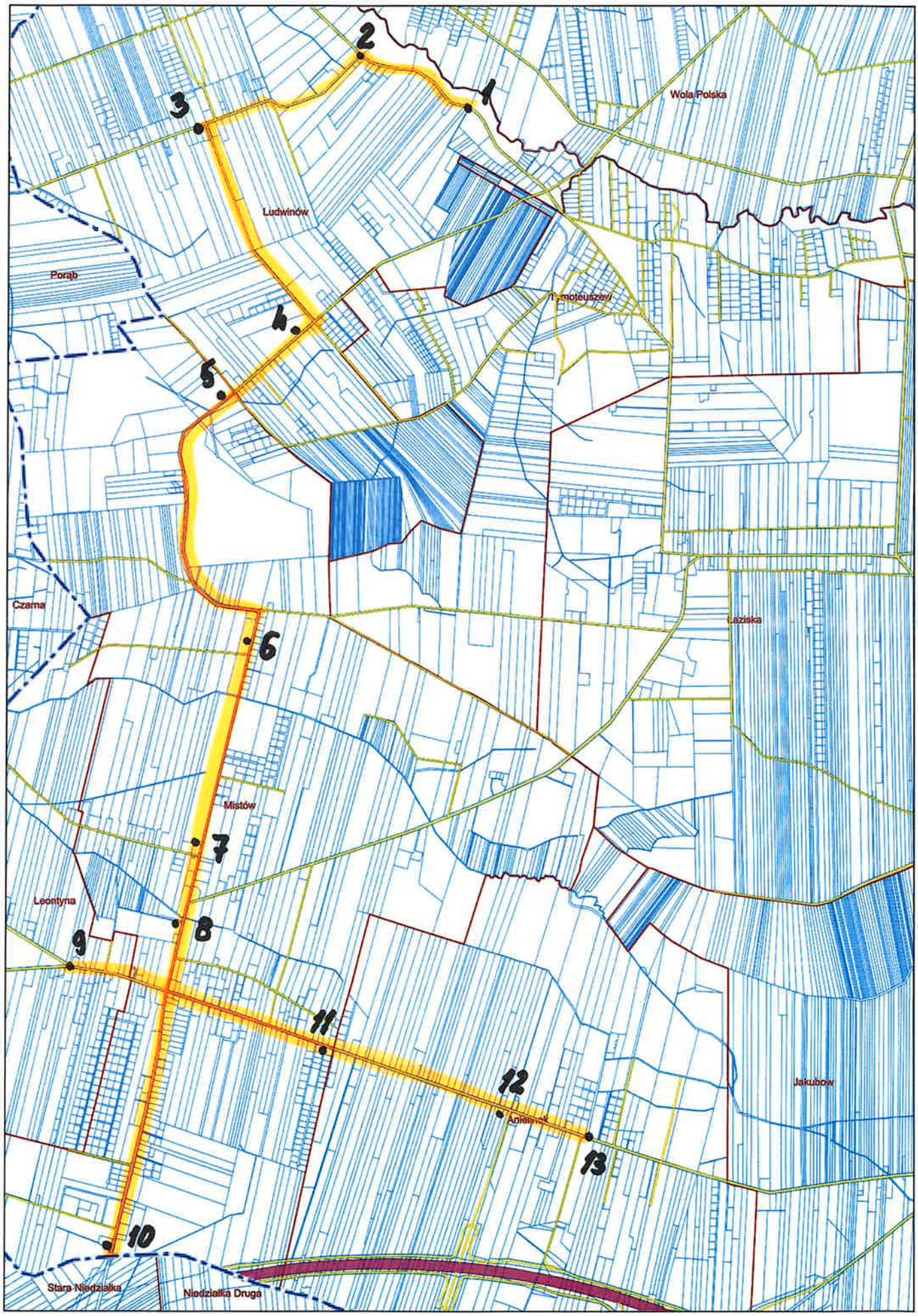

Linia nr 6
dł. 11,2 km

Jakubów - System Informacji Przestrzennej

skala 1 : 17000

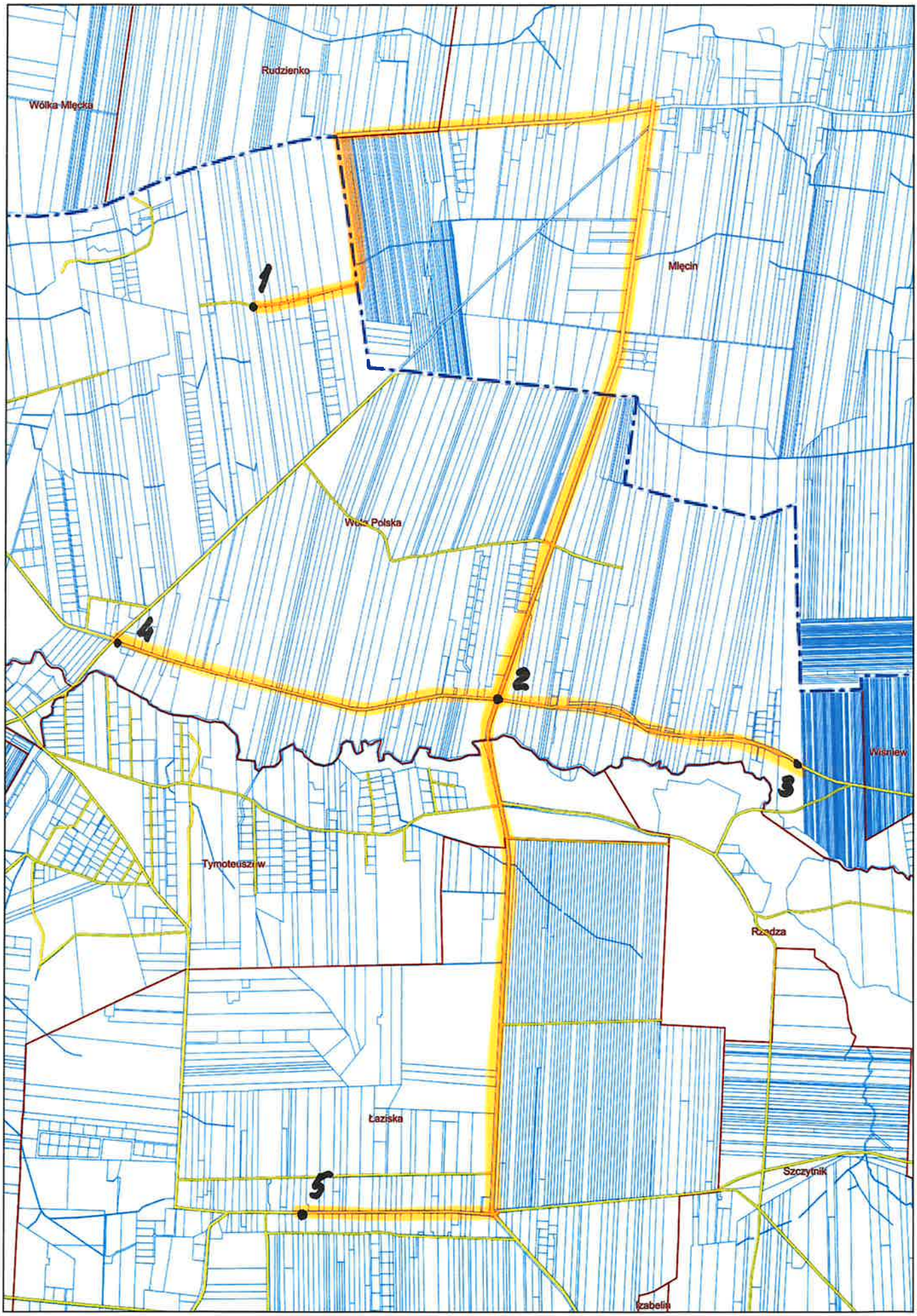

kubów - System Informacji Przestrzennej

skala 1 : 20000

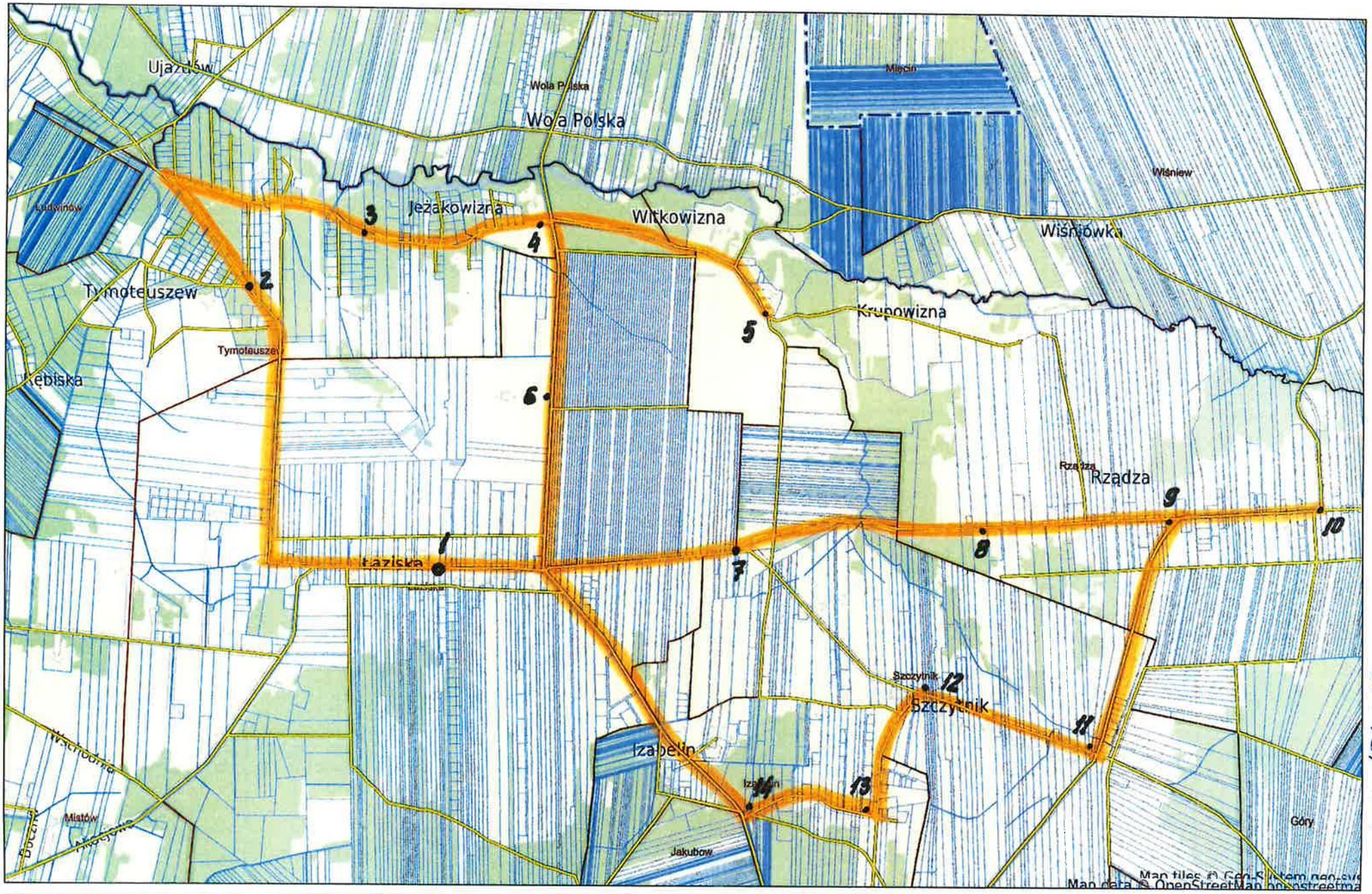

Linia nr 5
dł. 15,60 km.

Niniejszy wydruk nie stanowi dokumentu w rozumieniu przepisów prawa.
Wydrukowano w serwisie jakubow.e-mapa.net dnia 2023-10-04 08:14:47

Jakubów - System Informacji Przestrzennej

skala 1 : 20000
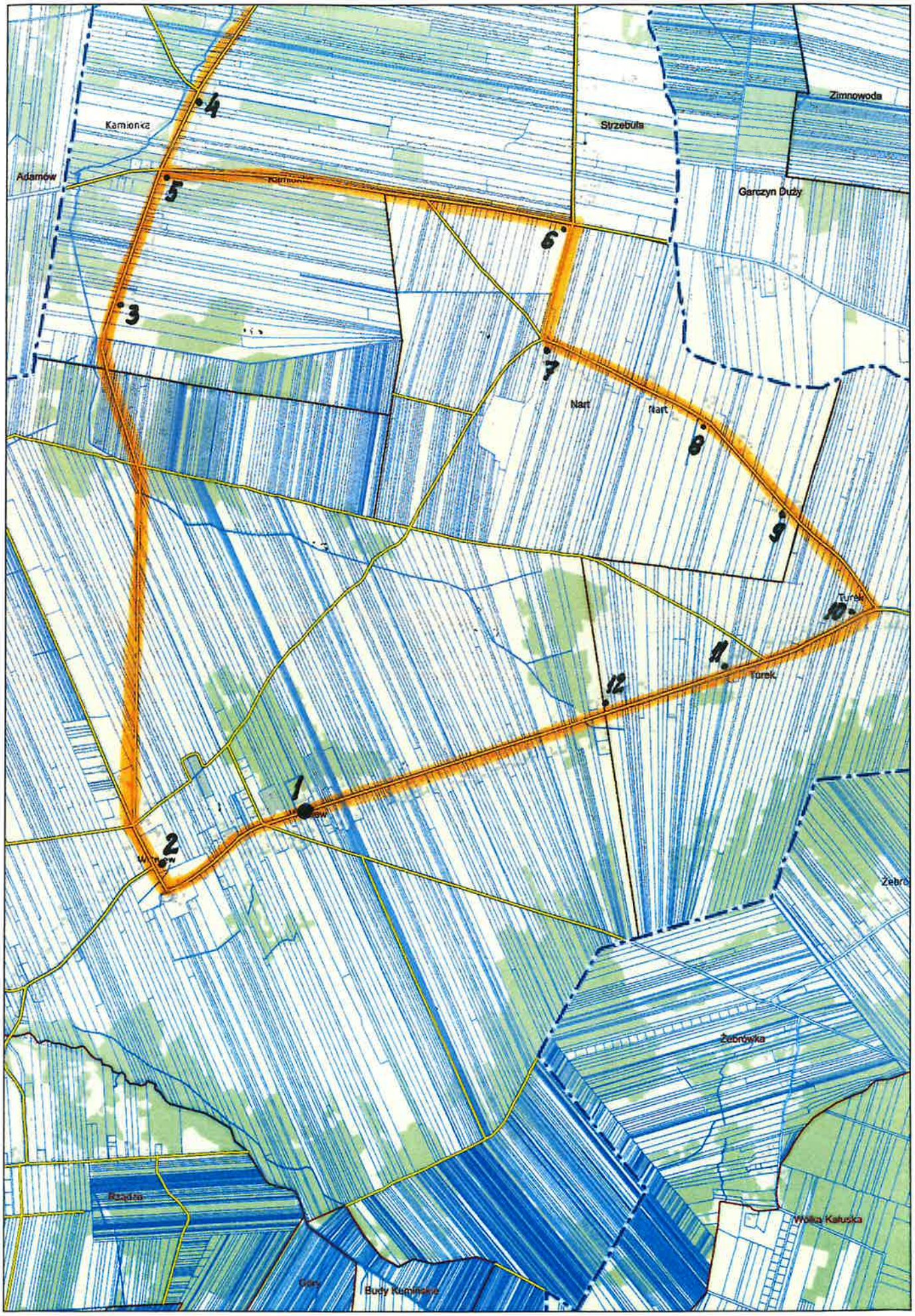
Linia nr 4
dł. 10,00 km